

Entre Concors et vallée de la Durance

Blotti entre le massif du Concors et la Durance, le village de Meyrargues s'est développé au pied de son château et n'a cessé de s'agrandir vers les plaines. En 1960, la mise en service du canal EDF partage son territoire en deux. Au Sud, le vaste espace forestier du Ligourès, dont les collines forment les contreforts adoucis de Concors, se prolonge jusqu'à Sainte-Victoire. Au Nord, une mosaïque de terres agricoles couvre la plaine de la Durance.

Plus longue rivière de la Provence (324 km), la Durance est également le second plus grand affluent du Rhône. À la fois alpine et méditerranéenne, elle était autrefois redoutée pour ses crues. En domptant ses caprices, le canal EDF a éloigné le cœur du village de la plaine.

La commune fait partie du Grand Site de France Concors Sainte-Victoire. Elle s'étend sur 4 167 ha et son point culminant se situe à 450 m d'altitude (point de mire). Les deux tiers de son territoire sont classés en zone d'espaces boisés. Par ailleurs, une partie du territoire communal est inscrite dans le réseau des sites Natura 2000, dont la vocation est de concilier la biodiversité et les activités humaines.





Depuis la plaine de la Durance se dégage un large panorama d'où émerge le château. Il domine le village de Meyrargues. Au loin la longue crête bleutée de la montagne Sainte-Victoire ferme l'horizon.

Dans la plaine se sont installées les grandes propriétés telles que celle de Vauclaire, la plus ancienne bastide de la commune.

Meyrargues fait partie des 13 communes provençales dont les armes portent les traces de la famille noble des Baux. Riche de cette histoire, le patrimoine naturel et architectural de Meyrargues possède des atouts incontestables.

Traversé par le Grand Vallat, un affluent de la Durance, le village pourvu de larges espaces naturels invite à la promenade. Des circuits pédestres mis en place par la commune et le Grand Site Concors Sainte-Victoire permettent de découvrir la diversité de ses paysages.

D'autres idées de balades à Meyrargues

-  **Sentier historique** - 6 km - 2 h 30
-  **Boucle de Jalaï** - 10 km - 3 h 20
-  **Boucle de Marinas** - 9,7 km - 3 h 15
-  **Boucle du Jas du Ligourès** - 15,2 km - 5 h 05

Informations pratiques

Sécurité : restez sur les sentiers balisés

Vous pénétrez dans un espace naturel. Respectez les sentiers balisés et restez vigilants sur les risques liés à votre activité. En cas d'accident, vous engagez votre responsabilité. Vérifiez que vous disposez d'une assurance adaptée.

Numéros utiles (secours / incendie) : 112 ou 18

Réglementation estivale : renseignez-vous

Afin de protéger le public et de faciliter l'intervention des secours, un arrêté préfectoral, lié au risque d'incendie, restreint les activités dans les espaces naturels des Bouches-du-Rhône du 1^{er} juin au 30 septembre. Informez-vous sur les conditions d'accès du jour (ou la veille à partir de 18h) : 08 11 20 13 13 ou www.bouches-du-rhone.gouv.fr.

Accès

- En bus : empruntez la ligne 120 (ou 150) au départ d'Aix-en-Provence ou de Jouques.
- En voiture : gardez-vous sur le parking de la place des Anciens combattants, point de départ du parcours.

Contacts

Mairie de Meyrargues

04 42 57 50 09 | accueil@meyrargues.fr | meyrargues.fr

Métropole Aix-Marseille-Provence

Direction Grand Site Concors Sainte-Victoire et Espaces naturels

04 42 64 60 90 | grandsitesainte victoire.com



Meyrargues Boucle de la Plaine



Balade familiale
de la Plaine

© Service communication - Mairie de Meyrargues




Vestiges de l'activité agricole ancestrale

Le Plateau de la Plaine était un ancien site de colonie de vacances pour la ville de Marseille. En 2011, la commune de Meyrargues est devenue propriétaire de ce vaste espace boisé d'une vingtaine d'hectares, dont quatre ont été dédiés à l'installation d'équipements communaux : city stade, complexe sportif (stade de football et terrains de tennis), terrain de pétanque, parcours de santé, piste de modélisme, salles communales et ateliers...

Lors de la construction du complexe sportif, des fouilles ont été réalisées et ont permis d'identifier plusieurs traces d'occupation anciennes, les premières remontant à la Préhistoire, soit près de 6000 ans d'histoire. Les vestiges qui ont été mis à jour à cette occasion, ne sont plus visibles aujourd'hui.

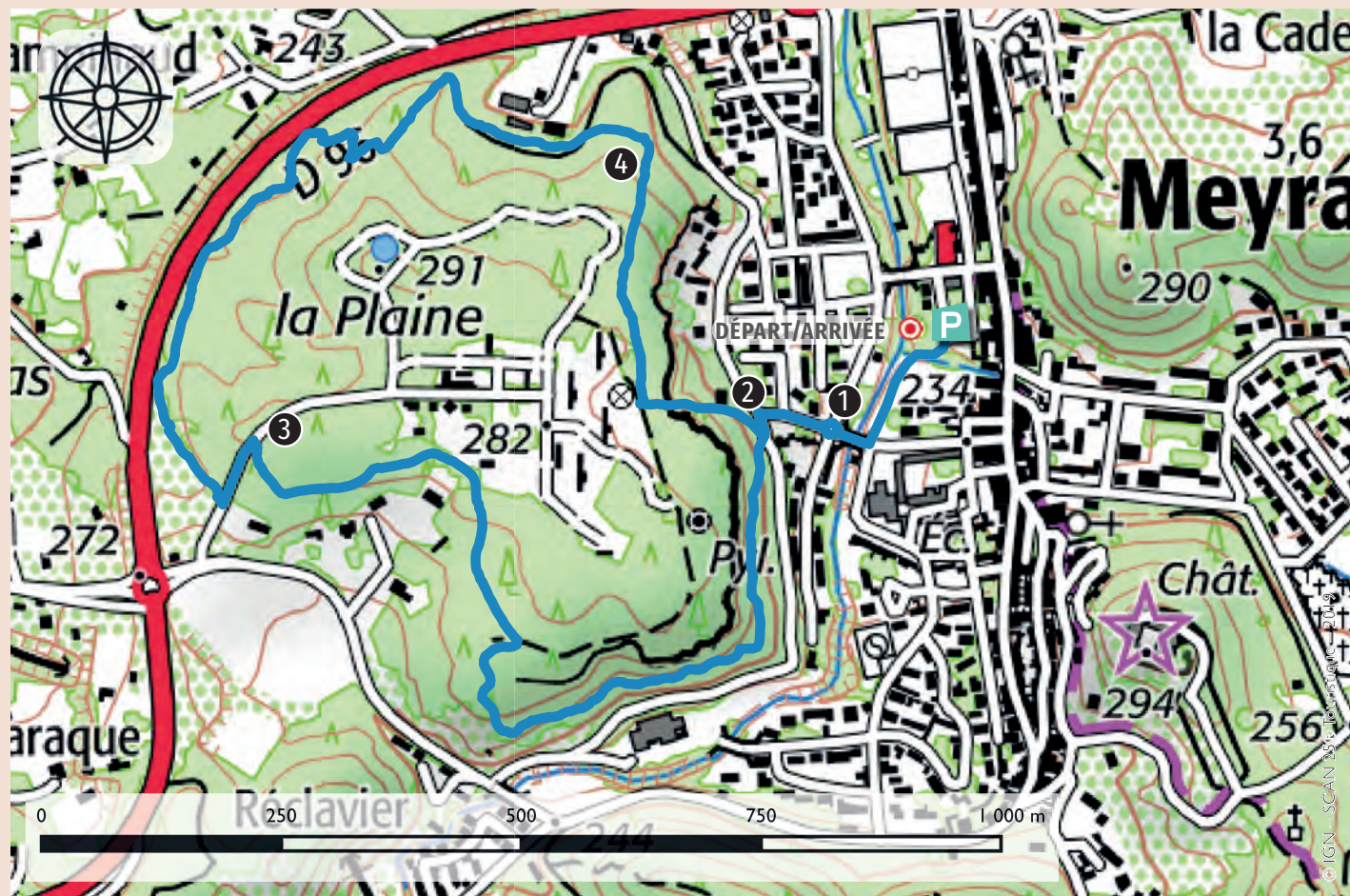
Parmi les découvertes, la plus récente est une aire de battage caladée de près de 900 m², datant du XIX^e siècle (notre photo). Ces surfaces planes, dallées de pierres, permettaient le battage ou dépiquage. Cette opération avait pour but de séparer le grain des épis.

Cet espace a donc pu servir au battage ou au foulage (par piétinement humain ou animal) des céréales. Pour les égrener, un rouleau en pierre, attelé à un âne tournant autour d'un poteau central, était probablement utilisé (voir schéma). Ces aires étaient souvent localisées en hauteur afin que le vent libère naturellement la poussière des grains de céréale.



© Service communication - Mairie de Meyrargues

Boucle de la Plaine



Une petite balade familiale sur les hauteurs de Meyrargues.

Départ

Meyrargues, parking de la place des Anciens combattants

Boucle de la Plaine

- itinéraire : balisage bleu
- 2,5 km - 40 mn
- difficulté : facile

- ➊ Longer le ruisseau du Grand Vallat vers le Sud, jusqu'au pont. Prendre à droite et remonter l'avenue Simone Garcin.
- ➋ S'engager à gauche sur le sentier balisé bleu. Arrivé au niveau du plateau, suivre le sentier, à gauche, jusqu'à la maison du gardien.
- ➌ Sortir du domaine par la route. Arrivé tout en bas, rejoindre sur la droite le parcours de santé balisé.
- ➍ Possibilité de prendre à gauche pour rejoindre le village par le chemin de la Plaine ou remonter à droite jusqu'au point de vue et reprendre le sentier au point ➋.