

# MEYRARGUES



**GUIDE  
TOURISTIQUE  
2021**





« La fraîcheur de nos rosés,  
l'effervescence de nos soirées d'été »

Château de Vauclaire  
2398 D556



13650 Meyrargues



04 42 57 50 14

[www.chateaudevauclaire.com](http://www.chateaudevauclaire.com)



## ÉDITO

C'est un véritable honneur de vous présenter ce guide touristique voué au bien vivre ensemble et à l'amélioration de notre cadre de vie.

Nous misons sur un cadre de vie agréable. Les lieux de détente et de loisirs en font partie.

Aussi, nous nous appliquons à proposer des espaces verts aménagés pour que les familles puissent se retrouver et que les enfants aient la possibilité de s'amuser dans des aires de jeux sécurisées. La présence de nombreux cours d'eau et d'espaces naturels boisés est aussi un privilège que nous voulons préserver à tout prix.

Il nous tient particulièrement à cœur de faire découvrir les richesses de notre village, de faire partager notre histoire, comme nous le faisons chaque année à l'occasion des Journées du Patrimoine. L'obtention d'une 1<sup>ère</sup> Fleur est donc gage de qualité pour valoriser tous les atouts et le charme de notre commune. Nous envisageons de créer un point tourisme afin de mieux vous accueillir et guider tous ceux qui souhaitent visiter notre territoire.

Je vous souhaite une bonne lecture.

**Fabrice Poussardin**  
Maire de Meyrargues

## INFO TOURISME

La commune n'a pas encore à ce jour d'office de tourisme, les renseignements et documents sont disponibles en mairie.

⊙ **Horaires d'ouverture au public :**

- ▶ Lundi, mardi, jeudi de 8h à 12h
- ▶ Mercredi et vendredi de 8h à 12h et de 14h à 18h



Illustration réalisée en 2001 par Mr Daval, avec ses élèves de CM1 et la classe de CE2 de Mr Albano

**TRAVAUX  
EN COURS**

**—  
AU CŒUR  
DU VILLAGE DE  
MEYRARGUES**

# Côte Village

PROMOTION



Groupe  
François Fordeville

**22 APPARTEMENTS  
DU 1 AU 4 PIÈCES**

**AVEC TERRASSE  
ET/OU JARDIN**

**2 PIÈCES  
À PARTIR DE  
185 000€**

Lot A27 - parking inclus  
2<sup>ème</sup> étage - 41,8 m<sup>2</sup>



Le guide qui est entre vos mains est le fruit d'un long travail collaboratif.

Au-delà des recherches historiques, d'illustrations et d'écrits, il a surtout pu être réalisé grâce aux professionnels qui ont contribué à cette édition.

N'hésitez pas à faire appel à eux, ils vous réserveront un accueil chaleureux.

Dans la cinquantaine de pages que vous allez feuilleter, nous vous donnons toutes les clés pour découvrir les plus beaux atouts de notre commune.

Grâce à ces éléments, vous pourrez aller plus loin et apprécier les multiples facettes et pépites de notre beau village situé au cœur de la Provence.

Chacun y trouvera son bonheur, et la découverte n'en sera que plus belle, au fil de vos explorations.

Nous vous apportons les éléments nécessaires à une visite plus approfondie, et vous ne résisterez pas à partager ces découvertes avec vos amis, vos proches qui, à leur tour, voudront les faire valoir.

*« De l'envie de savoir à celle de partager, il n'y a souvent qu'un pas. De l'envie de soutenir ou pas, il n'y a parfois qu'un trait. De l'envie de suivre à celle de comprendre, il y a des hommes. »*

Alain Laugier

N'hésitez pas à nous envoyer vos remarques et vos impressions à :

✉ [contact@meyrargues.fr](mailto:contact@meyrargues.fr)

Bonne lecture et surtout bonne visite !

**Philippe GREGOIRE**

1<sup>er</sup> adjoint au maire

Délégué à la Communication, au Tourisme et au Patrimoine

## SOMMAIRE

- ▶ **PAGE 7**  
Plan de la commune et du village
- ▶ **PAGE 10**  
Identité du village
- ▶ **PAGE 12**  
Présentation de la commune
- ▶ **PAGE 13**  
Histoire de son terroir
- ▶ **PAGE 14**  
Le château
- ▶ **PAGE 16**  
La restauration locale
- ▶ **PAGE 19**  
L'aqueduc romain
- ▶ **PAGE 20**  
Le patrimoine communal
- ▶ **PAGE 22**  
Le domaine de Vauclair
- ▶ **PAGE 24**  
Les grands personnages
- ▶ **PAGE 26**  
Meyrargues-Jimramon : villages jumelés
- ▶ **PAGE 27**  
La faune locale
- ▶ **PAGE 28**  
Découvrir la flore provençale
- ▶ **PAGE 29**  
Les randonnées
- ▶ **PAGE 32**  
Recommandations et accès aux massifs
- ▶ **PAGE 33**  
À découvrir autour de Meyrargues
- ▶ **PAGE 36**  
Les activités meyrarguaises
- ▶ **PAGE 37**  
Les festivités annuelles du village
- ▶ **PAGE 39**  
L'agenda
- ▶ **PAGE 40**  
Meyrargues et les tournages cinématographiques
- ▶ **PAGE 42**  
Légendes et histoires meyrarguaises
- ▶ **PAGE 45**  
Tous les hébergements
- ▶ **PAGE 47**  
Accès et numéros utiles
- ▶ **PAGE 48**  
Les recettes de Mamie Josette

Guide touristique édition 2021 • Parution mai 2021 • Tiré à 3000 exemplaires  
Hôtel de ville, avenue d'Albertas - 13650 Meyrargues - ☎ 04 42 57 50 09  
Directeur de publication : Fabrice Poussardin • Comité de rédaction : service communication, Chloé Arnaud, Philippe Grégoire • ✉ [contact@meyrargues.fr](mailto:contact@meyrargues.fr)  
Photos : service communication • Conception et impression : CGEO

RENSEIGNEMENTS ET VENTE

**07 77 60 82 17**

[l.donati@agir-promotion.com](mailto:l.donati@agir-promotion.com)



**RP MULTISERVICES**  
www.rp-multiservices.com



- LOCATION engins BTP
- LOCATION-VENTE petit outillage & Consommables



**04 42 29 42 34**



11 chemin de la gare à MEYRARGUES

Souvenirs - Cadeaux  
Décoration - Artisanat  
Organisation de foires  
Marchés  
à thème



**04 42 29 42 34 - 06 48 89 99 07**  
RD 96 à MEYRARGUES - rpdecor@orange.fr

*Le Comptoir Complice*

Femmes / Enfants / Hommes



Coloriste  
Visagiste  
BARBIER

Prothésiste  
ongulaire



à MEYRARGUES

**06 49 74 50 83**

22 cours des Alpes - 13650 Meyrargues

# PLAN DE LA COMMUNE



## LISTE DES QUARTIERS

- Bougon .....A4
- Bouquet d'Olivier .....A2
- Cornette .....C5
- Daoust .....E5
- Fontbelle .....B4
- Grenouillers .....B2
- Jas du Ligourès .....E5
- L'Abeya .....D6
- La Campana .....E6
- La Demoiselle .....C5
- La Manueye .....D5
- Le Brûlé .....D4
- Le Deffend .....B4
- Le Lauvas .....D5
- Le Logis Neuf .....A2
- Le Ménage Neuf .....A3
- Le Petit Barry .....B5
- Les Bastides .....C4
- Les Baudes .....C4
- Les Escarabins .....A2
- Les Iscles .....C1
- Les Pradas .....B3
- Les Prés d'Elgadis .....C2
- Les Terres Longues .....B5
- Le Terme de Judas .....F4
- L'Oratoire .....C4
- Lotissement Les Iscles de Gavaronne .....A1
- Parrouvier .....C5
- Pétugue .....B3
- Pierrefiche .....E4
- Pont Louis Philibert .....A1
- Puit du Fouquet .....D4
- Quartier La Grange .....C2
- Quatre chemins .....A3
- Ravin de Cornette .....C4
- Repentance .....B2
- Saint-Claude .....C3
- Saint-Michel des Longues .....B3
- Sauvan .....C4
- Temps Perdu .....B3
- Vallon de Lazare .....D4
- Vallon du Petit .....D4
- Vallon du Pin .....C4
- Vauclaire .....A3
- Vaumartin .....B3

# CPE Services

Chauffage - Plomberie - Entretien - Services



**Chauffage**

**Plomberie**

**Climatisation**

**Ramonnage**

**Entretien Fuel**

**Dépannage**

**Energies renouvelables**

**06 12 28 10 40**

13650 MEYRARGUES  
cpeservices13@gmail.com

## RICHARDSON

PROFESSIONNELS & PARTICULIERS

**Plomberie • Chauffage • Climatisation  
Sanitaire • Electroménager • Carrelage**

**AIX EN PROVENCE**

**04 42 24 42 48**

du Lundi au Vendredi  
1045 rue André Ampère  
Pôle Activités Les Milles

**PERTUIS**

**04 90 79 93 87**

du Lundi au Vendredi  
105 rue Saint-Martin



**ICPS**

- Ingénierie
- Conception
- Prototypage
- Service

- BE Ingénierie mécanique
- Plasturgie
- Impression 3D

- Usinage
- Tôlerie
- Fabrication machine spéciale

2 adresses :

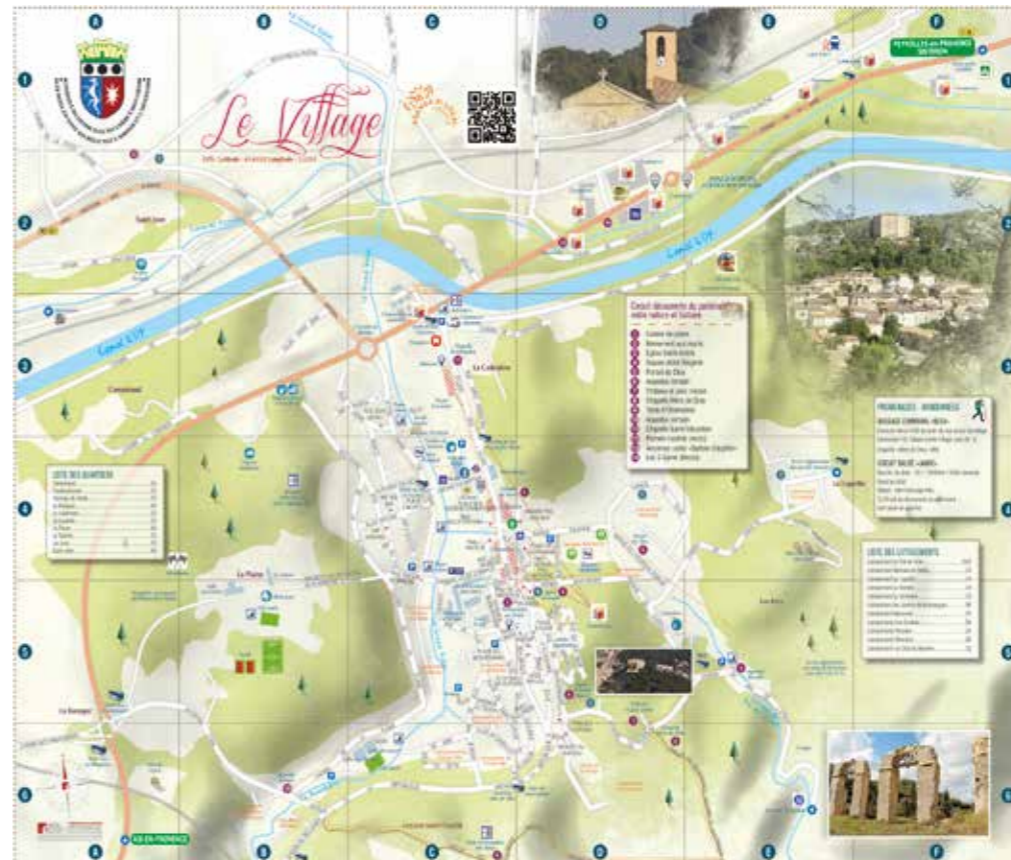
ZA BERTOIRE II - 13410 LAMBESC  
3 rue J. Ferry - 13650 MEYRARGUES

contact@icps3d.com

04 84 49 05 08  
06 51 50 63 70

www.icps3d.com

## PLAN DU VILLAGE



### LISTE DES RUES

4 Chemins Vers (giratoire des).....A2	Lion d'Or (Chemin du).....E1
Accès réservé.....E4	Liquette (Chemin de la).....E4
Albertas (Avenue d').....C4	Mirabeau (Rue).....D5
Alpes (Cours des).....C3	Mistral (Avenue Frédéric) ..B3
Ancienne D 62e.....B6	Moulin (Chemin du).....C1/2
Anciens Combattants (place des).....C4	Pagnol (Impasse M.).....C3
Aqueuduc Romain (Avenue de l').....D4	Pas de l'Etroit (Chemin du)E5
Arbaud (Carriéro Jousé d') C4	Pasteur (Rue Louis).....C4
Aubanel (Impasse).....C4	Pasteur (Traverse L.).....C4
Bailli de Suffren (Rue du).....C5	Pelloutier (Rue Louis).....D4
Belle Fontaine (Traverse) ..C4	Petite Bastide (Chemin de la)A2
Bicentenaire (Place du).....C5	Plaine (Boulevard de la).....C4
Bosco (Rue Henri).....C3	Plaine (Chemin de la).....C5/6
Bouches-du-Rhône (Chemin des).....B1-E1	Plateau de la Plaine (Sentier d'accès piéton au) ..B4
Buissonnière (Traverse) ...C5	Point de Mire (Allée du).....C6
Cabanon (Chemin du).....A3	Porche.....D6
Cadenière (Chemin de la) ..D3	Pourane (Avenue).....D4
Canal EDF (Chemin du)....D2	Pourane (Place de la).....D4
Cézanne (Rue P.).....D5	Pouran (Traverse le).....D4
Château (Avenue du).....D5	Pré de Ville (Avenue).....C5
Château (Montée du).....D6	Provence (Rue de).....D4
Château (Traverse du).....D6	Réclavier (Chemin de).....B6
Circuit de découverte naturel et historique).....C6-E6	République (Avenue de la).....C6-D5/6
Clos (Avenue du).....D4	Roumagas (Chemin de) ..B3
Coudourousse (Chemin de) D2	Roy René (Rue du).....D5
Daudet (Rue Alphonse).....C4	Saint-André (Place).....D5
Espougnac (Chemin de l') ..B2	Saint-Claude (Allée de) ..C5/6
Ferry (Rue J).....C5	Saint-Jean (Allée).....B3
Garcin (Rue Simone).....C4	Saint-Jean (Chemin de).....A2
Gare (Avenue de la).....E1	Saint-Pierre (Avenue).....D5
Giono (Rue Jean).....C3	Saint-Pierre (Traverse).....D4
Girovai (Chemin de).....D1	Saint-Sébastien (Rue).....C3
Grand Vallat (Avenue du) ..C3	Scotto (Impasse V.).....C4
Hugo (Place V.).....D5	Scotto (Place V.).....C4
Iris (Allée des).....C4	Tennis (Passage du).....C5
Iris (Impasse des).....C4	Thiers (Rue A.).....D5
Jardins (Chemin des).....B2	Traversières (Chemin des) A6
Jaurès (Rue J.).....D5	Tubière (Traverse).....C5
Lavoir (Rue du).....D6	Tuf (Impasse du).....C4
Libération (Traverse de la) C5	Van Loo (Montée).....D5
Ligourès (Allée du).....D5	Vaubière (Pass.).....D5
	Vauvenargues (Rue de).....D5
	Verlaine (Impasse Paul).....D4
	Zola (Rue Emile).....D5

# IDENTITÉ DU VILLAGE

## UN JOLI PETIT VILLAGE DU PAYS D'AIX, SITUÉ AUX PORTES DES ALPES

Située au nord du département des Bouches-du-Rhône, à 16 km d'Aix-en-Provence, Meyrargues est une commune qui compte aujourd'hui 3850 habitants. La ville s'applique à souligner les atouts incontestables de son patrimoine naturel et culturel.

Lovée au cœur des massifs Concors Sainte-Victoire, elle s'étend sur 4167 hectares, à 247 mètres d'altitude. Les deux tiers de son territoire sont classés en zone d'espaces naturels boisés et inscrits au sein du réseau des Grands sites de France, avec le Grand Site Concors Sainte-Victoire.

La commune, inscrite dans des démarches et des actions d'Agenda 21, favorise une politique de développement durable. En 2016, elle a décroché sa première fleur, dans le cadre du concours des Villes et villages fleuris. Ce titre symbolise une véritable reconnaissance et encourage la commune dans la poursuite de ses engagements environnementaux. Puis, en 2018, elle a obtenu le label Territoire durable de niveau 3. En décembre 2019, la commune a maintenu sa 1<sup>ère</sup> fleur et ce pour une durée de 3 ans.



Meyrargues fait partie des sites Natura 2000 dont la vocation est de concilier biodiversité et activités humaines et de trouver un juste équilibre entre environnement et développement.

Une brochure illustrée est à disposition en mairie et téléchargeable sur : [meyrargues.fr](http://meyrargues.fr)

La commune a subi de profonds changements dans les années soixante, avec notamment la mise en service du canal EDF. Celui-ci, en domptant les caprices de la Durance, a éloigné le cœur du village de la plaine et de l'espace forestier du Ligourès qui s'étend jusqu'à la montagne Sainte-Victoire. Meyrargues possède un riche patrimoine historique et architectural avec son château du IX<sup>e</sup> siècle, en surplomb du village, et les vestiges aériens d'un aqueduc romain. Traversée par le Grand Vallat, un affluent de la Durance, elle est pourvue de vastes espaces naturels invitant à de longues promenades et dispose d'une importante activité agricole.



“ La première mairie a été fondée dans le centre du village, sur ce qui était, à l'époque, la route des Alpes (RN96). Sur sa façade, on peut encore y observer les inscriptions visibles depuis la place du bicentenaire.

Le village a ensuite grandi, une déviation a été créée et une percée depuis l'avenue principale a fait naître un nouveau quartier, dans des champs, où se sont alors construites la mairie actuelle, La Poste...

En se baladant dans les rues du centre ancien, on peut découvrir des enseignes commerciales conservées, là où jadis les petits commerces indispensables se regroupaient. ”



La commune est gérée par un conseil municipal de 27 membres. La ville fait partie du Territoire du Pays d'Aix et dépend, depuis 2016, de la Métropole Aix-Marseille-Provence.

## PRÉSENTATION DE LA COMMUNE

À l'origine, le village s'est bâti au pied du château, il n'a cessé de s'agrandir en s'étendant vers les plaines en fonction de ses besoins. Le quartier des « Maisons neuves » est le premier lotissement qui marque la nouvelle entrée de ville, entre 1830 et 1840. L'architecture connaît ainsi une mutation radicale et rompt définitivement avec celle du centre ancien, essentiellement composé de maisons hautes reliées entre elles par des venelles étroites et pittoresques.

Puis, quatre nouveaux quartiers vont successivement voir le jour et donner à la commune sa silhouette actuelle : La Pourane, La Malvoisie (au Nord de la colline du château), le Grand Vallat et le Pré de Ville (à l'Ouest, au pied du vieux bourg où s'étendaient autrefois de belles prairies et des jardins). Depuis la plaine de la Durance, Meyrargues prend toute son ampleur, avec son château qui domine majestueusement les collines.

Autre curiosité, représentant l'habitat villageois, les maisons mitoyennes dites « oustau ». Cette typologie dominante se retrouve dans les habitations du noyau villageois historique mais aussi dans celles des « Maisons neuves » et de l'extension du XIX<sup>e</sup> siècle sur le cours des Alpes.



## HISTOIRE DE SON TERROIR

Les grands passionnés d'héraldique diront que Meyrargues fait partie des 13 communes provençales dont les armes portent les traces de la famille des Baux. Les premières mentions du village remontent à 1204, date à laquelle la commune, peuplée de petits propriétaires, jouit d'une certaine prospérité.

Puis, la seigneurie tombe dans les mains de nobles, peu enclins à partager leur domaine. Ainsi jusqu'à la Révolution, les terres les plus riches appartiennent au seigneur et les petits propriétaires sont relégués dans les collines. Les difficultés pour aménager ces terres, peu fertiles, et la gestion de l'eau très complexe créent un climat hostile, auquel s'ajoutent les stigmates des guerres de religion durant lesquelles le village sera brûlé et pillé.

À la Révolution, les habitants revendiquent les bonnes terres, la diminution des taxes et l'interdiction de construire des pigeonniers, dont les ramiers mettent à mal les récoltes.

En 1793, les Meyrarguais s'emparent d'une partie des Iscles, sur les bords de la Durance.

Et c'est au XIX<sup>e</sup> siècle, que la commune connaît une forte croissance, avec notamment l'apparition des chemins de fer, la conquête des riches terres Duranciennes et l'abandon des terres collinaires. Ils cultivent alors blé, pommes de terre, asperges, tomates, oignons...

De nos jours, l'activité agricole de notre terroir se concentre dans la plaine : blé, tournesol, lentilles, pois chiches...

**Puis c'est au tour de l'industrie de prospérer, précisément, l'usine Barbier&Dauphin**

Cette ancienne conserverie est solidement ancrée dans la mémoire collective du village, puisqu'elle employait dans ses années les plus fastes près de 600 personnes et jusqu'à 1000 en été, pour une commune qui en comptait sensiblement le même nombre. Ainsi pendant des décennies, les habitants ont vécu à l'heure de l'établissement qui en a fait sa richesse.

Le développement de Meyrargues s'est tissé autour de quatre axes : l'agriculture, le commerce, l'artisanat et bien entendu l'industrie.




« Barbier Dauphin, le fin du fin »  
Le slogan de l'enseigne

### L'USINE BARBIER DAUPHIN A FAIT TRAVAILLER DES MILLIERS DE MEYRARGUAIS

« Ouverte en 1935, elle est l'enseigne emblématique qui a permis l'essor économique du village et sa croissance démographique.

Elle a fermé définitivement ses portes en 1987. En 2012, un magasin Leclerc s'est implanté à son emplacement et une fresque, affichée à l'entrée, rappelle son histoire. »



## LE CHÂTEAU

Une hypothèse sur la fondation de Meyrargues reprend une légende romaine. Cette histoire reste toutefois crédible. Comme les Celtes avaient établi un oppidum à Réclavier (à proximité de la table d'orientation actuelle), et que cet endroit était d'une grande importance stratégique vu qu'il domine la route allant de Pertuis à Aix, il est envisageable que les Romains s'y soient installés une fois le territoire récupéré. Il n'est alors pas incongru de penser que, lorsqu'ils sont revenus en Provence, vingt ans après, ils ont établi un camp là où se trouvait le point stratégique. Comme celui-ci est plus vaste que le poste de surveillance et que la colline de Réclavier est abrupte, ils ont pu le déplacer à l'emplacement actuel du château. Ainsi, ils pouvaient surveiller les ouvrages d'art de l'aqueduc.

### QU'ILS SOIENT NATURELS OU ARCHITECTURAUX, MEYRARGUES REGORGE DE PATRIMOINES

On entend souvent : « Ah, oui Meyrargues, il y a un château non ? » parce que d'où que l'on vienne, il apparaît au loin, dominant majestueusement notre petit village provençal. Cet édifice, inscrit à l'inventaire des Monuments historiques depuis le 10 avril 1952, n'est pas le seul atout du patrimoine communal. Les vestiges aériens de l'aqueduc romain de Traconnade font aussi partie des richesses architecturales et attirent la curiosité de nombreux touristes. Les massifs qui enserment le village représentent également un grand avantage puisque de nombreux itinéraires de randonnées y sont proposés.

Le site du château médiéval, construit sur un piton rocheux, est un ensemble constitué de l'édifice, érigé au IX<sup>e</sup> siècle, d'un parc boisé de 5 hectares, d'un mur d'enceinte et du portail du Clos. Depuis ce site, également inscrit, s'ouvre une vue sur le village, le Luberon et la vallée de la Durance. Plus bas, le portail du Clos, édifié au XVII<sup>e</sup> siècle est un vestige des anciens potagers du château.

En 2016, dans le cadre de sa vente, le château a été réhabilité. Des logements y ont été aménagés par une entreprise spécialisée dans la restauration des monuments historiques, dans le respect des directives imposées par la Conservation régionale des monuments historiques (CRMH) et l'Architecte des bâtiments de France : le meilleur moyen de préserver cette pépite de notre patrimoine local. Par ailleurs, la municipalité a récupéré le parc boisé et mis en lumière les façades de l'édifice, avec un éclairage à led. Avec l'aide d'un

dispositif de chantier participatif, en l'occurrence « Concordia », elle a également pris en charge la restauration du mur d'enceinte en pierre, la remise en état d'un vieil escalier médiéval et la création d'un sentier qui relie le centre ancien aux sentiers balisés en forêt.

Avec « Secrets d'ici », la commune a mis en place des visites guidées, proposées par des guides conférenciers archéologues agréés.







# LA RESTAURATION LOCALE

Dès 1957, le château fut racheté par la famille Segond. Elle fut à l'origine de son changement de vocation. Il devint un des premiers hôtels « Relais de campagne » et membre d'une chaîne de renom « Châteaux et hôtels de France ». Son restaurant, considéré comme l'un des meilleurs restaurants de la région, possédera deux macarons au guide Michelin.

De nombreux notables aixois venaient régulièrement y déguster les plats gastronomiques.

Cette réputation a permis au village de prospérer et de proposer d'autres « tables gastronomiques » dans le centre ville. Le restaurant de la Cascade, réputé pour son vivier d'écrevisses, a aujourd'hui été réhabilité en bâtiment communal, classé Bâtiments durables méditerranéens (BDM).



Cela signifie qu'il possède des systèmes d'économies d'énergie (éclairage, chauffage...), avec par exemple une chaudière à granulés de bois, un système de récupération des eaux de pluie pour alimenter les sanitaires, un dispositif de ventilation intelligent qui permet de réguler l'air froid ou chaud et d'obtenir une température idéale

en consommant le moins possible... Ce bâtiment héberge aujourd'hui la médiathèque municipale et le Comité communal d'action sociale (CCAS).



Sur le cours des Alpes, le restaurant « la Cigale » offrait également des prestations haut de gamme.

Plus bas, en direction de Peyrolles en Provence, l'Hôtel Moderne, devenu l'Auberge des 3 gares, enregistrait une grosse fréquentation en partie due à l'activité du chemin de fer dès le XIX<sup>e</sup> siècle, qui permettait à l'époque d'être relié aux grandes villes, un véritable atout pour la mobilité, l'attractivité et les échanges autant commerciaux que touristiques. Chose suffisamment rare pour être soulignée, le village était pourvu de quatre gares qui ont fonctionné simultanément. Le 31 janvier 1870, le train P.L.M. (Paris, Lyon, Marseille) est arrivé à Meyrargues. Aujourd'hui, une seule gare demeure en service et a été restaurée. Elle relie Marseille à Briançon et fait partie d'un vaste projet d'aménagement porté par la commune pour devenir à terme un pôle d'échange multimodal.

Dans les années 1970, le tourisme fleurissait. D'ailleurs le gérant du bureau de tabac de l'époque proposait de nombreuses cartes postales et des bibelots souvenirs à l'effigie de Meyrargues.

Il restait spécialement ouvert, le dimanche, pour proposer un bel échantillon de cigares que les messieurs venaient acheter après le déjeuner alors que les dames choisissaient un souvenir.



## AUJOURD'HUI L'ÉCONOMIE LOCALE DU VILLAGE OFFRE UN LARGE PANEL

“ Restaurants, traiteurs, coiffeurs, commerces de bouche. Ils se situent dans le centre-ville et ont fleuri le long de la RD96 qui voit circuler près de 15 000 véhicules par jour. L'ensemble du corps médical et paramédical y est également présent avec pharmacie, cabinets d'infirmières, kinésithérapeutes, médecin, ostéopathes, podologues, orthophoniste... Dans le quartier de Coudourousse, le magasin Leclerc a ouvert la voie. Et d'ici peu, une zone commerciale (en cours de création) va venir compléter la richesse du tissu économique déjà présente au cœur du village. ”

### ► LES RESTAURANTS ACTUELS

📍 **Restaurant Pizzeria Le Napoli**  
7 Rue Emile Zola  
13650 Meyrargues  
04 42 63 40 99

📍 **Auberge des 3 gares**  
RD96 quartier la Grange  
13650 Meyrargues  
04 42 63 49 06

### 📍 ACAPL Meyrargues

Association des Commerçants, Artisans,  
Professions Libérales de Meyrargues  
✉ [acaplmeyrargues@gmail.com](mailto:acaplmeyrargues@gmail.com)  
🌐 [www.linkedin.com/in/association-acapl-meyrargues-3a2947209/](http://www.linkedin.com/in/association-acapl-meyrargues-3a2947209/)  
📘 [www.facebook.com/acapl.meyrargues](http://www.facebook.com/acapl.meyrargues)




## L'AQUEDUC ROMAIN

### LES ARCHES D'UN AQUEDUC CLASSÉES MONUMENTS HISTORIQUES

D'aussi loin que remonte son histoire, Meyrargues a gardé de nombreuses traces des différentes époques. Le patrimoine le plus ancien remonte à l'antiquité, avec l'aqueduc romain construit au II<sup>e</sup> siècle. Il reliait la source de Traconnade de Jouques à Aix en Provence (Aqua-Sextia), sur 37 km, en alternant les sections aériennes et souterraines. Seuls sept ouvrages aériens demeurent sur tout le tracé. La commune a le privilège inestimable d'en détenir deux. Les vestiges des arches de cet ouvrage romain sont classées « Monuments historiques » depuis le 7 novembre 1922.

Véritable atout touristique pour le village, un sentier est en cours de création pour valoriser et faire découvrir l'histoire de cet aqueduc. L'itinéraire longera le tracé de cet ouvrage en rejoignant les deux parties aériennes visibles. Il passera par d'autres points, où l'on pourra apercevoir des vestiges souterrains.



Grâce à leurs multiples recherches et découvertes, Bernard Fino et Marc Fuhr sont devenus les experts du canal romain de Traconnade. Ce dernier a reconstitué les arches en images de synthèse.

## LE PATRIMOINE COMMUNAL

Dans son centre ancien, Meyrargues possède un patrimoine bâti plus récent, tel que l'église Saint-André, construite en 1737, en lieu et place de l'ancienne qui s'était effondrée au XVI<sup>e</sup> siècle. Ce bâtiment possède une façade plate qui met en valeur sa monumentale porte en bois. Le village dispose aussi d'un monument aux morts singulier, une Marianne en pierre qui trône en plein cœur du centre ancien.



Sur cette sculpture figure une médaille militaire, un coq Gaulois et un liseré au bas du drapé. Cette Marianne a été conçue à la mémoire des morts de la guerre de 1914-1918.

Sur le cours des Alpes, du « petit patrimoine » est mis en valeur :

- ▶ Une chapelle vouée à Saint Sébastien, invoqué pour lutter contre la peste, aurait été édifée lors d'une épidémie au XVI<sup>e</sup> siècle
- ▶ Une fontaine de 1864
- ▶ Une colonne de pierre, érigée en 1740, surmontée à l'origine par une croix de bois, puis remplacée par une statue de vierge dédiée à Notre-Dame de Lourdes.



Construite au Moyen-âge, la chapelle Mère de Dieu serait la première église paroissiale du village. Elle se trouve en pleine forêt. Autrefois appelée Notre-Dame des Prés, elle a été détruite en 1649, puis reconstruite en 1710.

“ Vous pouvez aussi voir l'aqueduc de Parrouvier, propriété actuelle du Canal de Provence. Un cheminement pour le découvrir est à l'étude. Il s'agit d'un bel ouvrage, datant du XIX<sup>e</sup> siècle, constitué de 12 arches. Il était l'un des principaux ouvrages de la branche mère de l'ancien canal du Verdon et a été utilisé jusqu'en 1971.

En 1838, le polytechnicien Frantz-Mayor de Montricher propose la construction d'un canal de 80 kilomètres. L'ouvrage alimente directement Marseille en évitant Aix-en-Provence. Il comporte des aménagements importants, comme les bassins de Saint-Christophe et du Réaltor, ainsi que l'aqueduc de Roquefavour (à Ventabren). Cet ouvrage débouche à Marseille, au Palais Longchamp dans un cadre monumental, en haut de la Canebière.

Initialement, la prise d'eau de ce canal de Marseille se trouvait sur la commune de Meyrargues. En 1964, l'aménagement du canal de Provence conduit à transférer la prise d'eau de Meyrargues vers Saint-Estève-Janson, plus en aval. Toujours en activité, le

canal de Marseille est géré par la Société des Eaux de Marseille.

En complément de la construction du nouveau pont Louis Philibert sur la Durance, situé entre Meyrargues et Pertuis inauguré en 2014, une installation pédagogique et historique a été mise en place.

Entre le parking de co-voiturage et la piste cyclable, deux panneaux complètent les éléments métalliques. Ces pièces métalliques proviennent de la prise d'eau du canal de Marseille, elles se trouvaient auparavant dans l'ancienne maison du canal, aujourd'hui disparue. Le niveau des crues de 1882 et de 1886, gravé dans cette maison, est repris sur une des culées du pont. Les équipements métalliques : martelière de régulation en fonte d'excellente qualité, et les charriots destinés à évacuer les troncs encombrants de la Durance que l'on voit ici, ont été conservés à l'instigation du Conseil général des Bouches du Rhône. En face, les aménagements hydrauliques, insérés à présent dans des propriétés privées, sont encore bien visibles sur la rive gauche.”



# LE DOMAINE DE VAUCLAIRE

« UN DOMAINE, UNE FAMILLE, 250 ANS D'HISTOIRE »

Dans les plaines du village se sont installées les grandes propriétés, comme le domaine viticole de Vauclaire. Cette propriété, la plus ancienne de la commune, datant du XVIII<sup>e</sup> siècle, est bâtie à l'emplacement d'un village romain. Une lettre patente du Roi René, en février 1443, atteste que la seigneurie de Vauclaire appartient à une illustre famille napolitaine : les Allagonia. Ils possèdent le fief pendant 200 ans. Depuis 1637, Vauclaire fut la propriété du Comte de Valbelle. En 1774, il cède le domaine à Philippe Sallier, avocat au Parlement d'Aix, pour service rendu. Depuis cette date, Vauclaire reste la propriété de la famille Sallier. À partir de 1982, Uldaric Sallier (1953-2009) inaugure

la tradition d'un vin d'excellence, servi sur les plus belles tables provençales. Depuis 2009, Adeline et ses enfants, Charlotte et Alexandre, perpétuent ce savoir-faire et le partagent toute l'année au plus grand nombre à la boutique du domaine ainsi qu'à travers l'organisation d'événements culturels. Sur les 120 hectares du domaine, le vignoble couvre 30 hectares au sein de l'AOP Aix-en-Provence. D'un seul tenant, baigné par le soleil et purifié par le Mistral, il s'épanouit sur un terroir aride et rocailleux qui donne force et caractère à ses vins. En conversion vers l'agriculture biologique depuis 2020, le domaine est un pionnier de

l'enherbement naturel, technique visant à réduire les interventions mécaniques et chimiques dans le vignoble. Les vins du Château de Vauclaire, régulièrement primés lors des concours de Paris et Mâcon, sont issus d'assemblages de cépages endémiques de Provence. Grenache noir et Cinsault pour les rosés, Syrah et Cabernet-Sauvignon pour les rouges, Rolle et Grenache blanc pour les blancs. Les cuvées Château et Uldaric sont vinifiées dans des cuves en inox, les cuvées Grande Réserve et Charlotte sont des vins de garde, élevés en fûts de chêne.

Entre Sainte-Victoire et Luberon, à 35 minutes de l'aéroport Marseille-Provence et à 20 km de la gare TGV d'Aix-en-Provence, vivez une expérience unique dans un cadre authentique.

Concerts, théâtre, expositions, cinéma en plein air, marchés de créateurs, journées découverte. Mariages, réceptions, séminaires. Balade dans le vignoble, visite des caves, dégustation de vin et épicerie fines. Hébergement : Gîte œnotouristique.

- ▶ **Labels et distinctions** : Affiliation aux Vignerons Indépendants dès 1982
- ▶ **Certifié Haute Valeur Environnementale** de niveau III depuis 2018
- ▶ **Obtention du label Vignobles & Découvertes** en 2019.
- ▶ **En conversion vers l'agriculture biologique** depuis 2020.



# LES GRANDS PERSONNAGES

D'autres exploitations agricoles existent, comme l'ancienne ferme de Vaumartin. Construite au XVIII<sup>e</sup> siècle, elle fut un relais de chevaux sur la route d'Aix à Manosque. Un autre relais historique de la diligence, entre Aix et Jouques, appelé Relais du Lion d'Or, se situait dans une bâtisse en pierres du XIX<sup>e</sup> siècle.

Ce relais est tenu depuis de nombreuses années par la famille Canavese qui y a installé un magasin de meuble et de décoration dans la zone d'activité de Coudourousse, le long de la RD96. Cette départementale, ouverte en 1787, reliait à l'origine Toulon à Sisteron et traversait le village de part en part.

## DES PERSONNAGES ANCRÉS DANS LA MÉMOIRE COLLECTIVE


Le village est aussi empreint de la vie de grands personnages qui ont fait la réputation historique du village, comme le célèbre poète provençal Joseph D'Arbaud. Né en 1874 dans la plaine meyrarguaise, à la Pichoto Bastido (Petite Bastide), ce poète-manadier faisait partie du Felibrige, mouvement de revendication régionaliste fondé par Frédéric Mistral. Il a écrit de nombreuses poésies et plusieurs romans comme « La bête du Vaccarès ».

La commune organise chaque année, en avril, une journée en hommage à cet illustre personnage. Cela permet de fédérer les habitants autour de la culture provençale.

## UN ESPACE DÉDIÉ À JOSEPH D'ARBAUD

Dans le cadre de la Santo Estello (congrès du Félibrige), la municipalité a baptisé un espace « Jardin du félibrige », à l'entrée nord du village, devant le belvédère qui offre une vue imprenable sur le canal EDF.

À côté, se trouve aussi, une ancienne borne kilométrique, à découvrir.



Joseph d'Arbaud, sur son cheval Clair de lune dans les Iscles à Meyrargues

“ Les Meyrarguais connaissaient bien le résistant Noël Vérane. Né en 1921, il a vécu toute sa vie à Meyrargues et a été fusillé par les Nazis en 1944 à quelques jours de la Libération. Le stade municipal porte son nom et un hommage lui est rendu chaque année devant une stèle à Mirabeau.

Fernand Singerlé, curé de Meyrargues et de Venelles, est né en 1913. Il a reçu, après sa mort, le titre de Juste parmi les Nations. Un square lui est dédié dans le centre ancien.

F. Brun a dédié un ouvrage à ces deux personnages de Meyrargues.”



Francis Brun, la mémoire du village et auteur de plusieurs ouvrages sur Meyrargues

# MEYRARGUES-JIMRAMOV : VILLAGES JUMELÉS

## ORIGINE DU JUMELAGE

Une belle initiative a vu le jour en 1995. Sous l'impulsion de Francis Brun, et avec l'assentiment de Marceau Poussardin (maire à l'époque), un projet de jumelage avec la ville de Jimramov en Tchéquie, s'est amorcé.

L'association Amitié Franco-Tchèque est alors créée dans le but de développer les relations constructives avec sa ville jumelée et de favoriser les échanges scolaires, sportifs, culturels, artistiques, touristiques, économiques, sociaux...

Elle met également un point d'honneur à fédérer des projets et à rapprocher les gens de tous horizons.

En 1996, une première délégation Tchèque est venue rencontrer l'équipe municipale meyrarguaise et depuis de nombreux échanges ont lieu.



## LE JUMELAGE, AUJOURD'HUI

Aujourd'hui, l'association, présidée par Véra Fichant, compte une quarantaine d'adhérents. Elle est soutenue par l'ambassade de la République Tchèque à Paris et propose diverses animations tout au long de l'année. Elle organise



des expositions, des ateliers créatifs thématiques (photo à gauche), des conférences. Elle donne des cours de tchèque, s'implique dans de nombreuses manifestations et participe à la journée de l'Europe.

Contact : Véra Fichant

☎ 06 81 67 42 56

✉ [amities.meyrargues@orange.fr](mailto:amities.meyrargues@orange.fr)



# LA FAUNE LOCALE

Cette zone humide fait actuellement l'objet d'une proposition de découverte du site. Il est prévu de permettre aux visiteurs de venir découvrir cet espace qui fourmille d'une faune et d'une flore endémiques. Il pourrait être ouvert au public et aux scolaires notamment dans le cadre des « Journées des zones humides ».

## UNE FAUNE ATYPIQUE NICHÉE À L'ÉTANG DES JONQUIERS

La commune a la chance de posséder sur son territoire l'étang des Jonquières (une brochure illustrée est disponible en mairie).

Une zone humide de 15 hectares, classée « Natura 2000 », qui doit son existence aux travaux de construction de l'A51. Dans cet espace, composé de deux bassins d'eaux stagnantes, un écosystème s'est mis en place et un cortège d'espèces animales et végétales a colonisé ces milieux. On peut y observer notamment l'avifaune qui compte 84 espèces d'oiseaux, dont 23 nichent sur le site. Des espèces de différents canards (Colvert), grèbes, foulques, passereaux, rousserolles (2), aigrettes (3), fauvelles à têtes noires... On y trouve également des agrions de mercure (1), des papillons, comme la Diane (5), et même des castors, des tortues comme la Cistude d'Europe (4), rare en dehors de la Camargue...

Non loin de l'étang, la Durance et le canal EDF attirent également des espèces telles que le héron cendré (7) ou la sterne Pierre Garin. Et si les cours d'eau favorisent la présence d'une avifaune atypique, dans les terres des rapaces ont été de nombreuses fois observés comme par exemple le circaète Jean-le-Blanc (6) niche vers le Pas de l'Étroit. Au printemps, on peut l'observer, planant au dessus des lieux.

Le massif forestier regorge également d'animaux sauvages tels que des chevreuils, des sangliers...

“ Une chevrrière, Emilie Loison, mène son troupeau dans les massifs de Meyrargues et Peyrolles en Provence pour contribuer à l'entretien des espaces naturels dans le cadre de la prévention des incendies. Vous pouvez la rencontrer et découvrir ses magnifiques chèvres du Rove et provençales aux cornes torsadées.

☎ Contact : 06 43 81 50 82 ”

En lisière de forêt, aux portes du village, deux abris à chauve-souris ont été créés avec l'aide du Grand Site Concors Sainte-Victoire. La commune a utilisé deux anciens réservoirs obsolètes pour y créer des abris à chiroptères (chauve-souris), qui sont aujourd'hui colonisés par plusieurs de ces espèces protégées, dont certaines sont en voie de disparition.

Depuis mai 2015, neuf ruches ont été installées dans le parc du château. Elles ont été décorées et « adoptées » par les élèves de l'école Jules Ferry. Ce rucher communal est géré par Dominique Jules, un apiculteur amateur bénévole, en partenariat avec la municipalité.

# DÉCOUVRIR LA FLORE PROVENÇALE

## DES SUJETS REMARQUABLES

Devant la mairie trône un majestueux épicéa. Une espèce rare dans la région qui annonce la singularité des sujets remarquables de la commune.

Quatre autres épicéas ont été plantés il y a une cinquantaine d'années, au niveau du belvédère du pont du canal EDF. De nombreux platanes bordent le ruisseau du Grand Vallat et longent la route qui mène à Peyrolles en Provence. Un mail de platanes existe également sur le Plateau de la Plaine. Dans les collines, on peut apercevoir sur

les restanques (bancaou) de nombreux oliviers, pour la plupart des rejets de l'hiver 1956 (année où même les oliviers avaient gelé), longtemps laissés à l'abandon. Avec l'appui de bénévoles de l'association « Comm'un jardin de Mey », la commune a entrepris de revaloriser ce patrimoine. L'association entretient les oliviers en vue d'une production et récolte ses fruits.

**Contact :** Marylène  
 📧 [marylene.bourgeois@sfr.fr](mailto:marylene.bourgeois@sfr.fr)  
 📞 06 19 79 88 64

## DES ARBRES ANCESTRAUX

Sur la place Victor-Hugo, des marronniers plantés pour l'avènement du XX<sup>e</sup> siècle (notre photo) sont aujourd'hui centenaires et dans l'école un platane remarquable fête ses 150 ans. L'allée de Vaumartin compte cinq frênes, à feuilles étroites, également âgés de 150 ans. Ils font partie d'un alignement avec 33 platanes.

Dans le vieux cimetière, des cyprès sont âgés de plus de 150 ans. Une allée majestueuse de pins d'Alep marque l'entrée du château. Dans son parc, d'autres sujets cohabitent comme des érables de Montpellier, un gros chêne et des petits sapins remarquables par leur rareté dans la région.



# LES RANDONNÉES

## IMMERSION EN FORÊT

### ► Une balade sonore et artistique à découvrir

Un parcours sonore et artistique nommé « Hétérotopies » a été créé, par l'association M-Topia en partenariat avec la municipalité. Cette balade a été conçue sous forme de récit numérique géolocalisé. Équipé d'un smartphone et d'écouteurs, on peut suivre un itinéraire de

randonnée, ponctué de commentaires sonores, et plonger dans l'univers de la forêt et de ses évolutions liées au changement climatique. Une véritable immersion sonore au fil des sentiers des collines de Saint-Claude.

Pour en savoir plus sur le projet, écouter les récits ou découvrir plus de détails sur le parcours :  
 🌐 [heterotopies.org/le-parcours](https://heterotopies.org/le-parcours)

## LES ITINÉRAIRES DE RANDONNÉE

Plusieurs sentiers de randonnée, balisés par des tracés de couleur, nous permettent de découvrir le patrimoine naturel et architectural de la commune. Vous pouvez télécharger des cartes (également disponibles à l'accueil de la mairie 📞 04 42 57 50 09).

🌐 [www.meyrargues.fr/tourisme/randonnees-plans/](http://www.meyrargues.fr/tourisme/randonnees-plans/)

Hétérotopies #1 est un parcours sonore conçu sous forme de mise en récit numérique géolocalisée et musicale grâce à une application pour smartphone. Il vous raconte la forêt et ses évolutions futures liées au changement climatique sur un sentier du site emblématique de la Sainte-Victoire.



► Possibilité de poursuivre l'itinéraire avec son véhicule. Direction Pertuis. Après avoir franchi le canal EDF et la voie ferrée sur la RD561, prendre à droite chemin de la Petite Bastide (maison natale de Joseph d'Arbaud). \*

- 1 Prendre l'avenue d'Albertas jusqu'à la médiathèque. Remonter le cours des Alpes, puis l'avenue de la République jusqu'au monument aux morts.
- 2 Rejoindre la place Victor-Hugo et continuer par la rue Emile Zola.
- 3 Prendre la Montée du château et revenir à l'église par la rue Vauvenargues.
- 4 Poursuivre par la traverse de la Libération, puis l'avenue Saint-Pierre jusqu'au portail du Clos. Rejoindre l'avenue de l'Aqueduc romain, en direction des vestiges.

## "Sentier historique"



Parcours balisé en bleu

\*Ce parcours est jalonné de plaques explicatives avec des données historiques sur les bâtiments.

- 5 Prendre la Montée du château. Au sommet, prendre le sentier, sur la gauche, vers la chapelle Mère de Dieu.
- 6 Continuer sur le chemin en direction de la table d'orientation au sommet de la colline Saint-Claude.
- 7 Poursuivre la descente sur la gauche pour rejoindre la route.
- 8 Traverser le pont, prendre à droite pour rejoindre le chemin de la Plaine. Rejoindre le village en longeant les berges du Grand Vallat.



- 1 Prendre l'avenue d'Albertas jusqu'à la médiathèque. Remonter le cours des Alpes, puis l'avenue de la République jusqu'au monument aux morts.
- 2 Monter à gauche vers la place Victor-Hugo, puis prendre la rue Emile Zola.
- 3 Prendre la Montée du Château. Au sommet emprunter le sentier historique, sur la droite, en direction de la chapelle Mère de Dieu.

## "Boucle de Jalaï"



Parcours balisé en bleu

- 4 Poursuivre le sentier jusqu'au kern de la table d'orientation. Puis suivre le balisage jaune à gauche.
- 5 A la barrière, prendre à gauche (la piste DFCI) du chemin des Vallons des Bastides vers les puits de Fouquet.
- 6 Redescendre sur la droite, puis longer la voie ferrée jusqu'au carrefour du chemin des Vallons des Bastides et rejoindre le point 5.



# RECOMMANDATIONS ET ACCÈS AUX MASSIFS

Considérant qu'il est nécessaire de réglementer la fréquentation des massifs afin d'assurer la protection des espaces naturels particulièrement sensibles de la commune de Meyrargues.

Par arrêté municipal (N°2010/A/104), la circulation est interdite aux véhicules à moteur sur les pistes DFCI, à partir du 1<sup>er</sup> juin jusqu'au 2<sup>ème</sup> dimanche de septembre.

Afin de protéger les populations et de préserver les massifs forestiers, les accès aux espaces naturels sont réglementés du 1<sup>er</sup> juin au 30 septembre, par arrêté préfectoral selon les conditions météorologiques.

Un code couleur a été mis en place.



TÉLÉCHARGEZ GRATUITEMENT L'APPLICATION HYPROVENCE BALADE



## ENVIE DE BALADE ? RENSEIGNEZ-VOUS AVANT DE PRÉVOIR VOTRE EXCURSION

Informez-vous au jour le jour pour connaître la situation du jour (ou du lendemain à partir de 18h) :

☎ **Appelez le 0811 20 13 13** (0,06€/mn)

🌐 **Consultez le site web** et les cartes d'accès aux massifs du département :

🌐 [www.bouches-du-rhone.gouv.fr](http://www.bouches-du-rhone.gouv.fr)

📱 ou l'application **MyProvence Balade**

**En savoir plus sur la réglementation estivale**, rendez-vous sur le site internet du Grand site Sainte-Victoire :

🌐 [www.grandsitesainte victoire.com](http://www.grandsitesainte victoire.com)

**ACCÈS AUX MASSIFS • EN ÉTÉ**

**ENVIE DE BALADE ?**

Les conditions d'accès du jour au :

**0811 20 13 13\***  
\*0,06 €/minute

ou consultez le site internet :  
[www.bouches-du-rhone.gouv.fr](http://www.bouches-du-rhone.gouv.fr)

BOUCHES DU RHONE

# À DÉCOUVRIR AUTOUR DE MEYRARGUES

## ALLEZ-Y !

### ▶ À découvrir

- 1) Une petite trentaine de minutes de marche familiale dans les bois, aux portes du village, pour découvrir la table d'orientation au sommet de la colline Saint-Claude. Elle offre un panorama époustouflant sur 360°. On aperçoit d'un coup d'œil, les montagnes du Luberon, de Lure, de Sainte-Victoire, de la Trévaresse et des Alpes.
- 2) « La Cave de l'our », située dans le centre ancien, est une petite galerie privée d'expositions culturelles nichée dans l'une des plus anciennes caves en pierre du village. Elle est gérée par une association. Une signalétique depuis la place des Anciens combattants (parking derrière la Poste) vous y conduit en 5 minutes.

✉ **Contact** : [synthesemeyrargues@gmail.com](mailto:synthesemeyrargues@gmail.com)

## CIRCUIT À DÉCOUVRIR EN VOITURE ET À PIED : « LE LONG DE L'EAU »

« Moi, se dit le petit prince, si j'avais cinquante-trois minutes à dépenser, je marcherais tout doucement vers une fontaine » (Saint-Exupéry)

**Circuit 74 km : Aix - Venelles - Pertuis - Meyrargues - Peyrolles en Provence - Jouques - Vauvenargues - St-Marc-Jaumegarde**

Ce circuit fait la part belle aux ouvrages d'arts et aux riches paysages du Nord de Sainte-Victoire.

### ▶ Suivez le guide ...

▶ **Venelles** : quelques fontaines récentes à travers les rues vous mèneront jusqu'au haut du village, à partir duquel vous pourrez admirer le panorama : vallée de la Durance, Sainte-Victoire, le Luberon, la chaîne de l'Étoile et la Sainte-Baume.

▶ Arrivé à **Pertuis**, ne manquez pas la fontaine de l'Ange, ni celle de Diane, ainsi que les trois lavoirs (Saint-Jacques, Notre-Dame, Résini).

▶ En redescendant vers **Meyrargues**, la balade le long du ruisseau du Grand Vallat offre la possibilité d'un pique-nique sous les arbres.

▶ Puis, un arrêt au Lac du Plantain, à Peyrolles en Provence, véritable repère de pêcheurs chevronnés, constituera une halte rafraîchissante appréciée des petits et des grands avec baignade, espaces de jeux pour enfants, jeux aquatiques, pataugeoire pour les tout-petits, espaces détente, agrès de sports en plein air, aviron, buvette, pêche... Vous trouverez sur le site un espace dédié au télésiège nautique pour la pratique du wakeboard avec TNX cable park (contact : ☎ 06 75 26 67 95). Dernièrement, « l'excellence » de l'eau de ce lac a été signalée par l'Agence régionale de la santé (ARS).



▶ Continuer en direction de **Saint Paul-lez-Durance**, connu pour l'implantation du **site du CEA de Cadarache et d'Iter**, pour atteindre le **Pont Mirabeau** qui offre une vue splendide sur la Durance. Les piliers de l'ancien pont suspendu sont inscrits aux Monuments historiques.

▶ Reprendre la route en direction de **Jouques**, irrigué par la petite rivière le Réal invite à la pêche et à la promenade. Dans ce petit village, tout en ruelles grimpantes, contemplez les belles fontaines du village (fontaine du Moulin, du Saint Esprit...).

▶ En sortant du village, rejoindre la petite route **vers Vauvenargues** où niche, à flancs de collines, le Château où a vécu Picasso, ainsi que ses jardins dans lesquels il est enterré.

▶ Poursuivre **vers Saint-Marc Jaumegarde** pour une balade facile et familiale autour des barrages de Bimont et Zola, qui vous réservent des vues exceptionnelles sur la montagne Sainte-Victoire. Enfin, en arrivant à Aix-en-Provence, le cheminement piéton ainsi que le parcours santé de la Torse empruntent parfois des passerelles de bois. La promenade a un aspect naturel et champêtre grâce à la taille monumentale de certains platanes. Un petit bassin y a été aménagé. Il est bordé de plantes aquatiques et peuplé de poissons et canards.

## AUTOUR DE MEYRARGUES OU UN PEU PLUS LOIN...

### ▶ Domaine de Château Lacoste au Puy-Sainte-Réparate :



Découvrez le domaine et les œuvres d'artistes et d'architectes exposées à l'extérieur du domaine vinicole.

#### Château La Coste

2750, route de La Ride  
13610 Le Puy-Ste-Réparate  
☎ 04 42 61 89 98  
✉ [contact@chateau-la-coste.com](mailto:contact@chateau-la-coste.com)

### ▶ Zoo de la Barben :

Au cœur de la Provence, le zoo de la Barben vous invite à vous évader dans un parc verdoyant aux senteurs méditerranéennes. Parcourez 9 km de sentiers parmi les chênes verts qui vous entraînent dans le monde animal ! Créé en 1969 ce parc présentait initialement des espèces sauvages telles que cerfs ou renards.



Il s'est diversifié et modernisé, et accueille aujourd'hui plus de 650 animaux, représentant 130 espèces, originaires de toute la planète ! Néanmoins, cette entreprise privée reste familiale et emploie une cinquantaine de salariés.

🌐 [www.zoolabarben.com](http://www.zoolabarben.com)  
☎ 04 90 55 19 12

### ▶ Musée de la mine à Gréasque :

Il présente des vestiges importants de l'époque de l'exploitation du charbon (1919-1962), dont le chevalement de l'ancien puits et le bâtiment des machines, classés Monuments historiques industriels.

Il présente aussi de nombreux véhicules et outils des dernières mines, ainsi qu'une galerie reconstituée en surface.

Car le bassin de l'Arc c'est cinq siècles d'exploitation minière et des dizaines de puits ! Non loin, on peut découvrir les terrils et le quartier de Biver (à Gardanne), véritable cité minière.

🌐 [museeminegreasque.fr](http://museeminegreasque.fr)

#### Musée de la Mine Puits Hély d'Oissel

Montée de l'ancien trainage  
13850 Gréasque  
☎ 04 42 69 77 00



### ▶ Lourmarin, le village emblématique du Luberon :

Pour comprendre d'emblée ce qui séduit à Lourmarin, classé parmi les plus beaux villages de France, il faut prendre le temps de venir jusqu'à lui et laisser la magie opérer. Que ce soit depuis la Combe, venant d'Apt ou Bonnieux, ou par la route venant de Lauris, au détour d'un dernier virage on débouche sur une route bordée de platanes... et le village apparaît, calme et lumineux. Son profil perché sur une petite colline est rythmé par trois clochers (le beffroi, l'église et le temple) et par une multitude de petites rues qui tourment autour du cœur du village. Magasins, galeries et restaurants mettent aujourd'hui en valeur les belles maisons de caractères, témoins de l'histoire lourmarinoise. Albert Camus et Henri Bosco sont deux écrivains célèbres ayant succombé au charme du village et qui ont contribué à sa renommée.

**Chaque année en juin, autour du château et dans le village s'organise sur 3 jours le « Festival Yeah », initié en 2013. Ce festival a depuis pris de l'ampleur, brasse des milliers de personnes et réunit des têtes d'affiches de renom. Au programme : concerts, food-truck, animations, stands, ateliers d'initiation et de découverte des musiques électroniques...**

🌐 [Infos : festivalyeah.fr](http://festivalyeah.fr)



### ▶ La capitale Aix-en-Provence :

La ville où **Paul Cézanne** (1839-1906) a peint de nombreux paysages ayant pour motif la montagne Sainte-Victoire.

#### Le Pavillon Noir :

Bâtiment signé de l'architecte Rudy Ricciotti (on lui doit aussi le Mucem), il accueille le ballet d'Angelin Preljocaj. Cette structure de béton noir sur une peau de verre a une particularité. En descendant les escaliers entre le bâtiment et le Conservatoire, on peut lire sur la façade sur deux étages, le mot AIX !

Un hommage à la ville ont dit certains. L'architecte lui-même affirme qu'il s'agit d'un pur hasard !

#### Mirabeau :

« Allez dire à votre maître que nous sommes ici par la volonté du peuple et qu'on ne nous en arrachera que par la force des baïonnettes. »


Cette phrase prononcée par Gabriel Honoré Riquetti, Vicomte de Mirabeau moins d'un mois avant la prise de la Bastille, accentua sa popularité. Connue pour avoir donné son nom au cours qui sépare le centre ancien du quartier Mazarin, député d'Aix au Tiers état, surnommé la torche de Provence, grand orateur de l'époque,

Mirabeau fut le premier à entrer au Panthéon en 1791. Il fut aussi le premier à en sortir, car on découvrirait après sa mort que Louis XVI le rémunérait pour ses conseils. Un double jeu qui lui a valu le transfert de son cercueil vers une fosse commune dont on a perdu la trace !

#### Vasarely :

La fondation Vasarely, inaugurée en 1976 par Jacques Chirac, alors Premier ministre, et Mme Pompidou, est une pierre essentielle à l'ambition de l'artiste, celle de « combattre les nuisances visuelles, d'embellir l'environnement artificiel, de réaliser la Cité polychrome du bonheur.

Décédé le 15 mars 1997, à l'âge de 91 ans, Victor Vasarely aura vu son œuvre classée Monuments historiques en 2013. Elle a reçu le 10 décembre 2020 le label « Musée de France ». Véritable centre architectonique construit à ses frais, le bâtiment-œuvre présente une façade en aluminium anodisée qui abrite 385 pièces liées à l'œuvre du père de l'art optique (OpArt).



# LES ACTIVITÉS MEYRARGUAISES

## LE PLATEAU DE LA PLAINE

En juin 2019, la commune a inauguré son « plateau sportif », situé au Plateau de la Plaine. Il est composé d'un stade de foot et de 4 courts de tennis. Sur ce site de 8 hectares, entouré d'espaces boisés, se trouvent des salles polyvalentes (événements et pratique sportive), un terrain de pétanque, un espace avec des jeux d'enfants, un city-stade, un skate parc et des espaces de promenade ainsi qu'un parcours santé.

📞 **Renseignements** : 04 42 63 47 03 ou 06 16 82 13 88



## BALL TRAP

Le Ball trap club vous accueille pour des sessions de tirs, plateaux d'argile, « au sanglier courant », « rabbit ».

**Contact** : BTC Michel Saal  
📞 06 16 76 82 31

## PÊCHE

La section de pêche de Meyrargues organise des lâchers de poissons dans le Grand Vallat pour le bonheur des jeunes pêcheurs.

**Contact** : Sébastien Michel  
📞 06 95 56 76 19

## CENTRE ÉQUESTRE

**Écuries de La Repentance** :  
Poneys club, chemin des Escarabins  
📞 06 61 73 74 39

## MÉDITERRANÉE À VÉLO

Une nouvelle voie verte s'est dessinée pour les vélos. La municipalité est inscrite dans le développement d'une offre cyclo touristique, portée par le Territoire du Pays d'Aix de la Métropole, le Département, la Région et l'association Vélo loisirs Provence : « la Méditerranée à vélo » qui permet aux cyclistes de parcourir notre territoire depuis la Grèce jusqu'à l'Espagne. Ce parcours est balisé. Il passe par Meyrargues, Peyrolles en Provence, Jouques puis Rians. Il est jalonné d'informations touristiques afin de faciliter la découverte de sites remarquables et du patrimoine de la commune.

🌐 **Infos** : [www.lamediterraneeavelo.org](http://www.lamediterraneeavelo.org)  
🌐 **Itinéraires** : [www.francevelotourisme.com](http://www.francevelotourisme.com)

## MODÉLISME

Le circuit de voitures radio commandées « Lionel Régal » (Pilote de course de côte 1973-2010), y accueille des courses du championnat national sur une piste en revêtement synthétique.

**Contact** :  
Association Modéliste Meyrarguaise (AMM)  
📞 **Patrick Mira** : 07 69 27 90 05

Depuis le plateau, vers l'Est, on peut rejoindre le centre du village par un sentier. Depuis ce point de vue qui surplombe le village, on peut admirer au loin le château, comme perché sur son éperon rocheux au sommet du massif.

# LES FESTIVITÉS ANNUELLES DU VILLAGE

Des animations locales et des initiatives spontanées encouragées comme enjeu primordial pour favoriser l'attractivité touristique.

Pendant presque 20 ans, Meyrargues a connu son heure de gloire grâce à sa foire à la brocante qui rassemblait exposants et public de la France entière. Mais avec la généralisation de ce type de manifestation, ce rendez-vous n'a plus suscité le même engouement auprès du public et s'est peu à peu essoufflé.

Depuis plus de 10 ans, la commune et le comité des fêtes organisent un marché de Noël qui réunit plus de soixante forains dans le centre du village. À cette occasion, les enfants accompagnés par le Père-Noël défilent à la tombée de la nuit avec des lampions et chantent pour clôturer les festivités.

Traditionnellement, le 1<sup>er</sup> janvier, un grandiose feu d'artifice est tiré, avec vin chaud, chocolat chaud et pompes à huile offertes. Ces rendez-vous gratuits et fédérateurs, très attendus, rassemblent énormément de monde.

Le comité des fêtes, **Meyrargues Animations**, organise des rendez-vous devenus incontournables : la foulée Saint-Claude (course pédestre réputée pour son tracé atypique), la fête votive de la Saint-Louis (trois jours de spectacles, d'animations, de manèges et de concours de boules), des vide-greniers et diverses soirées, la fête de la musique et les « Jeudis en fête ».

📧 **Contact** : [meyrarguesanimations@gmail.com](mailto:meyrarguesanimations@gmail.com)  
📞 06 29 39 71 99

La commune collabore aussi avec des associations fédératrices. Elle encourage les initiatives spontanées, comme dans le centre ancien, où comités de quartier et associations organisent des événements culturels, telles que la « Fête à Mimile Z » (rue Emile Zola) et dernièrement la retransmission du Festival d'art lyrique d'Aix, dans le parc du château, avec le concours du **comité Culture**. Celui-ci programme chaque mois des représentations théâtrales, concerts et comédies musicales, interprétés par des professionnels.

L'association « Synthèse », propose depuis 5 ans la Gratiféria. Une fête du gratuit basée sur l'échange et le partage d'objets et de vêtements.

📧 **Contact** : [synthesemeyrargues@gmail.com](mailto:synthesemeyrargues@gmail.com)

L'association **Festi'Val de Durance** organise chaque année le festival de théâtre amateur.

Enfin, plus de 3000 personnes profitent tous les ans du **Mey Kustom Day** qui en est à sa 6<sup>e</sup> édition. Une journée autour du kustom, du vintage avec un rassemblement de véhicules anciens, américains et de collection, stands, jeux, concerts gratuits de groupes de rock...

📧 **Contact** : [jungleboogie.asso@gmail.com](mailto:jungleboogie.asso@gmail.com)  
📞 06 26 41 36 39



“ Forte d'un tissu associatif de près de 80 associations, la commune édite un guide qui regroupe des activités de toutes natures. Une fête des associations est organisée, chaque année, afin d'offrir une vitrine des activités existantes. ”



### L'ACCUEIL DES NOUVEAUX ARRIVANTS

Depuis 2008, la commune s'attache à organiser chaque année une cérémonie pour accueillir les nouveaux arrivants. Il s'agit de présenter les atouts du village à l'aide de différents supports. Les commerçants (boulangerie, boucherie, cave à vin...) viennent y proposer leurs produits en dégustation. L'occasion de promouvoir les commerces du village.

**Le carnaval des écoles**, organisé par l'Association des parents d'élèves fédère tous les Meyrarguais.



## L'AGENDA

### Les grands rendez-vous annuels

#### JANVIER

- ▶ (1<sup>er</sup>) Feu artificiel / Vin chaud

#### MARS

- ▶ Cérémonie de la Citoyenneté

#### AVRIL

- ▶ Carnaval
- ▶ Commémoration Joseph d'Arbaud

#### MAI

- ▶ Foulée Saint-Claude.
- ▶ Victoire 1945
- ▶ Gratiféria
- ▶ Fête à Mimile Z

#### JUIN

- ▶ Journées de l'archéologie
- ▶ Fête de la Musique

#### JUILLET

- ▶ Bal du 13 juillet

#### AOÛT

- ▶ Fête votive de la Saint-Louis

#### SEPTEMBRE

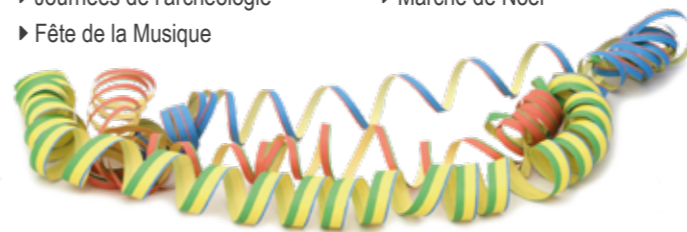
- ▶ Fête des associations
- ▶ Journées du Patrimoine
- ▶ Mey Kustom Day

#### NOVEMBRE

- ▶ (11) Armistice
- ▶ Accueil des nouveaux arrivants

#### DÉCEMBRE

- ▶ Téléthon
- ▶ Marché de Noël



# MEYRARGUES ET LES TOURNAGES CINÉMATOGRAPHIQUES

Nichée en plein cœur des massifs, la commune de Meyrargues, forte de ses cadres idylliques et typiquement provençaux est souvent convoitée pour la réalisation de tournages.

## ► « Drôle de Dimanche »

Tourné en partie dans la propriété du château de Vauclaire. Drame - 90 minutes, sortie le 1<sup>er</sup> janvier 1958.

Réalisateur : Marc Allégret

Avec : Danielle Darrieux, Bourvil, Roger Hanin, Arletty, Jean-Paul Belmondo, Jean Carmet, Fernand Sardou, Michel Subor.

**Synopsis :** Cocu, Jean supporte mal les absences de sa femme. Fou de jalousie, il tente de supprimer cette dernière et son amant. Mais les choses ne vont pas se dérouler comme prévu.



« Drôle de Dimanche » - 1958 - Tourné en partie au Château de Vauclaire



1 « Drôle de dimanche » devant la grille de Vauclaire.

2 « Drôle de dimanche » devant le bassin de Vauclaire.

3 « Drôle de dimanche » devant le canal de l'Asa.



## ► « Soupçons »

C'est une mini-série française en six épisodes de 52 minutes réalisée par Lionel Bailliu, diffusée à partir du 27 août 2019 sur France 3. Tournée sur les falaises du Pas de l'Étroit avec comme acteurs principaux Julie Gayet, Bruno Debrant, Thomas Jouannet, Anne Décis...

**Synopsis :** Victoire, institutrice, revient habiter dans le village de son enfance avec son mari et ses deux enfants. Elle retrouve Florent son premier amour.

« Mylène et Arthur de « Secrets d'ici », organisent des visites guidées du village, ils ont réalisé un reportage sur la commune et l'ont diffusé sur le petit écran. »



# LÉGENDES ET HISTOIRES MEYRARGUAISES

## LA QUEUE DE L'ÂNE



**J'ai toujours entendu raconter des légendes provençales, comme celles-ci, je vais vous les romancer à ma manière.**

Dans les collines de Meyrargues, une paysanne montait avec sa charrette tirée par son âne au lieu-dit Jalaï pour y cueillir des olives.

L'âne était fort chargé et tous deux traînaient la patte. Notre âne bien lesté devait désormais également porter la vieille paysanne fatiguée. Arrivé au lieu-dit Pas de l'Étroit, l'âne ralentit. Sous les encouragements de sa maîtresse, il atteignit le plateau, avança de quelques centaines de mètres puis s'arrêta net. Agacée, la paysanne lui tapa sur le postérieur, le tira... mais rien n'y fit. Il ne bougea pas d'un sabot. C'est que c'est têtù, un âne ! L'immobilité de l'animal secoua de colère la paysanne. Cette dernière gronda, jura et tapa du pied si fort qu'un bruit effroyable retentit : un énorme rocher dévalait fatalement la falaise et anéantit nos deux compères. Un nuage de

poussière réduisit la scène du drame au silence. L'éboulement avait accompli son œuvre. Mais voilà que, dans une fente du rocher, apparut un appendice caudal qui n'était rien d'autre que la queue du malheureux âne.

Si vous vous rendez sur le chemin du Pas de l'Étroit, après le parking, sur la gauche, vous découvrirez un rocher appelé « *la queue de l'âne* ». Observez-le bien, vous pourriez peut-être l'apercevoir... la légende raconte que celle-ci repousse parfois.

## LE ROCHER DU PÊCHEUR



**Voici un récit retranscrit pour que les légendes d'ici ne s'oublient pas.**

Philistin, Joséphine et leur fils Adrien vivaient dans une jolie ferme située dans les collines de Meyrargues, du côté de Pierrefiche. À l'Est de leur habitation, s'étendait un grand champ cultivé par Philistin et à l'Ouest l'aire de battage du blé. Au Nord, comme au Sud, les collines dominaient le site, dont l'une d'elle était surmontée d'un rocher.

Un jour, depuis le perron de sa maison, le brave homme aperçut sur le flanc de la colline, un curieux personnage qui semblait tenir dans sa main une canne à pêche. Le père Philistin le héla : « *Hé ! Que faites-vous là ?* ». L'inconnu haussa les épaules « *Eh ben, je pêche !* ». Philistin n'en crut pas un mot, « *Il n'y a aucun point d'eau par là* ». Le mystérieux personnage l'invita à venir voir. Piquée par la curiosité, toute la famille emprunta le chemin qui menait sur les hauteurs de cette colline. Une fois le sommet atteint, ils n'y trouvèrent plus personne... seulement un bout de canne tenu par une pierre sur le rocher... Pendant ce temps, l'homme s'était échappé par un autre chemin et avait déjà rejoint un complice.

Tous deux vandalisèrent la ferme. Quand la famille s'aperçut de la ruse, il était trop tard, les deux hommes étaient déjà loin.

La ferme désormais en ruine existe toujours, elle est surplombée par un rocher que tout le monde ici connaît sous le nom du « *rocher du pêcheur* ». Ces histoires ne sont que légendes, les personnages n'ont jamais existé, seuls les lieux sont réels.

**Remerciement** à Chantal Grazyc, meyrarguaise amoureuse de ses collines, pour les textes et à Béatrice Grouès de l'association les Ornicarinks, pour les illustrations.

## LA LÉGENDE DES CIGALES

L'histoire se déroule au temps béni, il y a très, très, très longtemps, où les anges venaient passer leurs vacances sur Terre, envoyés par le bon Dieu pour venir se reposer d'une année bien remplie...

Un beau jour, deux anges arrivèrent par un après-midi bien ensoleillé comme le sont les après-midis de chez nous (45° à l'ombre !!!), sur le coup de 15 heures, en plein milieu de notre belle Provence. Ils s'attendaient à trouver vergers et potagers prospères, champs bien entretenus, chemins et fossés nettoyés. Aussi furent-ils grandement étonnés de ne rencontrer personne entre les calanques et les restanques, d'apercevoir de nombreux champs en friche, de voir des clôtures délabrées et des chemins envahis par les ronces.

Ils se dirent alors : « *Mais où avons-nous atterri ? Quel est ce pays où personne ne travaille ? Allons au village pour nous renseigner...* ». Arrivés au village, dégoulinants de transpiration, un peu assoiffés quand même, ils ne trouvèrent que portes et volets fermés : personne dans les rues ! Pas âme qui vive, rien, le désert !!! En dernière solution, ils se dirigèrent vers le presbytère dans l'espoir de rencontrer le curé et d'avoir l'explication de ce grand mystère qui les inquiétait beaucoup ! Ils frappent à la porte et, au lieu de trouver le curé occupé à exercer son ministère, ils le trouvèrent en train de faire la sieste. « *Monsieur le curé, que*

*se passe-t-il donc ici ? Personne ne travaille ? Où sont donc passés les habitants ?* » Dirent-ils. Le curé leur répondit alors : « *On voit bien que vous venez de très loin. Le bon Dieu nous a donné le soleil et sa chaleur. Aussi, chez nous en Provence, en été, on ne peut travailler qu'un peu le matin et un peu le soir, quand il ne fait pas trop chaud. Le reste de la journée, on fait la sieste, à l'ombre et au frais ! Voilà pourquoi vous n'avez rencontré personne ! Tout le monde dort !* ».

Les anges s'empressèrent alors de retourner au Paradis et racontèrent au bon Dieu leur séjour en Provence. « *Il faut faire quelque chose pour empêcher les provençaux de dormir afin qu'ils puissent travailler leurs champs !* » dirent-ils en chœur ! Le bon Dieu fâché, réfléchit un instant en se grattant la barbe. Il décida alors de créer une nouvelle espèce d'insectes qui empêcherait les gens de dormir. Lorsque le soleil se montrerait trop chaud, durant toute la durée de l'été, ces insectes se cacheraient dans les pins et exécuteraient, tels une fanfare militaire, des notes stridentes et entêtantes, avec le secret dessein d'empêcher les provençaux de dormir trop longtemps.

C'est ainsi que naquirent les cigales, symbolisant la Provence mais aussi l'art de faire une petite sieste, car les provençaux, loin d'être agacés par les cigales, utilisèrent leur « *mélodie* » pour entrer encore plus vite dans un bon pénèque !...



## PROVERBE PROVENÇAL

**Les trois fléaux de la Provence** : Le Mistral (vent sec et froid, il mettait à mal les cultures), la Durance (fleuve capricieux car son lit se déplaçait et s'élargissait considérablement lors des crues ou à la fonte des neiges), le Parlement (en 1501, Louis XII y établit le Parlement de Provence qui perdura jusqu'à la Révolution. Le plus souvent, les États s'y réunissaient pour voter l'impôt. Ce Parlement était si peu populaire qu'un dicton est apparu : « *Parlement, Mistral et Durance sont les trois fléaux de la Provence* »).

## CITATIONS

- **Marcel Pagnol**, écrivain, dramaturge, cinéaste et producteur, né à Aubagne - 28 février 1895/18 avril 1974). « *Si vous voulez aller sur la mer, sans aucun risque de chavirer, alors, n'achetez pas un bateau : achetez une île !* »
- **Jean Giono**, écrivain né à Manosque (30 mars 1895/8 octobre 1970). Un grand nombre de ses ouvrages ont pour cadre le monde paysan provençal. « *On a dû te dire qu'il fallait réussir dans la vie. Moi, je te dis qu'il faut vivre, c'est la plus grande réussite du monde.* »

**Pour aller un peu plus loin...**

Jérôme, Mylène et Arthur, guides conférenciers vous livrent histoires étonnantes et anecdotes insolites, tous les secrets de la Provence et du Pays d'Aix !

📍 [secretsdici.fr](http://secretsdici.fr)

☎ 09 71 33 57 96



## TOUS LES HÉBERGEMENTS

### GÎTES ET CHAMBRES D'HÔTES

#### ▣ M. Georges Durand

La Gaffe d'Isnard  
13650 Meyrargues  
☎ 04 42 57 54 81  
📍 Location : Meublé

#### ▣ M. Leclerc

Quartier la Liquette  
13650 Meyrargues  
☎ 04 42 63 40 84  
📍 Location : Gîte

#### ▣ M. Sallier

« La Pitcholine »  
Domaine Vauclair  
13650 Meyrargues  
☎ 04 42 57 50 14  
📍 Location : Gîte

#### ▣ M. Garabédian

« La Régalade »  
Carraire Vaumartin  
13650 Meyrargues  
☎ 04 42 57 52 53  
📍 Location : Gîte

#### ▣ M. Elliot

« Paradis d'Hercule »  
☎ 06 25 71 60 41  
📍 Location : Gîte

#### ▣ M. Saubaméa

« L'Écurie »  
« La Fénière »  
« La Bergerie »  
« Le Pigeonnier »  
☎ 06 15 42 07 85  
📍 Locations : Gîtes

#### ▣ «Villa Sandrine»

📍 Location de vacances  
🌐 [www.locabed.fr](http://www.locabed.fr)

### HÔTELS

#### ▣ Le Mas du Luberon

6 rue Reille  
13770 Venelles  
☎ 04 42 54 00 00

#### ▣ Le Sébastien

131 avenue des Logissons  
13770 Venelles  
☎ 04 42 54 70 04  
✉ [le.sebastien@orange.fr](mailto:le.sebastien@orange.fr)

#### ▣ Hôtellerie le Mirabeau

RD96  
13860 Peyrolles en  
Provence  
☎ 04 42 67 11 78

### UN PEU PLUS LOIN...

#### ▣ Etap Hôtel

Route d'Aix le Mensonger  
84120 Pertuis  
☎ 08 92 68 30 87

#### ▣ Hôtel le village Provençal

Zac St Martin  
Rue Benjamin Franklin  
84120 Pertuis  
☎ 04 90 09 70 18

#### ▣ Hôtel Restaurant du Cours

100 place Jean Jaurès  
84120 Pertuis  
☎ 04 90 79 00 68

#### ▣ Best Western Sévan Parc Hôtel

Route de Manosque  
84120 Pertuis  
☎ 04 90 79 19 30

### CAMPINGS

#### À PROXIMITÉ

#### ▣ Camping Messidor

Chemin départemental 13  
13610 Le Puy Ste Réparate  
☎ 04 42 61 90 28

#### ▣ Camping municipal des pinèdes

St Sépulcre  
84120 Pertuis  
☎ 04 90 79 10 98

#### ▣ Airotel camping Chantecler

41 avenue Val St André  
13100 Aix en Provence  
☎ 04 42 26 12 98

#### ▣ Camping Arc en Ciel

Pont des 3 sautets  
45 avenue Henri Malacrida  
13100 Aix en Provence  
☎ 04 42 26 14 28

# BRICO MARCHÉ

## VENELLES



du Lundi au Samedi  
de 9h à 19h NON STOP

☎ 04 42 54 98 40

[www.bricomarché.com](http://www.bricomarché.com)



96 avenue des Logissons - 13770 Venelles

**LA CLE MINUTE**  
CORDONNERIE

FDJ

Reproduction  
toutes clés  
Télécommandes  
Badges  
Gravures  
Tampons  
Piles  
Cordonnerie

04 42 54 04 25 Mardi au Samedi : 9h-12h30 et 14h30-19h  
C. C<sup>st</sup> Intermarché - 132 allée du Verdon - Les Logissons - VENELLES

# VinO'livier

Votre Caviste & Sommelier

OUVERT du mardi au samedi : 10h-13h et 14h-19h

Route du Plan • Zone Les Rivaux  
13860 Peyrolles en Provence



T. 04 42 69 19 54



[vinolivier@orange.fr](mailto:vinolivier@orange.fr) • [www.vinolivier.fr](http://www.vinolivier.fr)

- Vins du Grand Sud
- Vins Bio
- Spiritueux
- Whiskys
- Rhums
- Accessoires du vin
- Verreries
- Ateliers dégustation
- Bulles et champagnes
- Bières régionales

## Conception / Réalisation / Régie



Le GIULIA - 825, rue André Ampère - CS10511  
13593 AIX-EN-PROVENCE - CEDEX 3

Tél. 04 42 97 50 30 - Fax 04 42 97 62 04

Reproduction interdite - Modèle déposé  
Dépôt légal 2<sup>ème</sup> trimestre 2021

[contact@cgeo.fr](mailto:contact@cgeo.fr) • [www.cgeo.fr](http://www.cgeo.fr)



## ACCÈS ET NUMÉROS UTILES

### MAIRIE

Avenue d'Albertas  
13650 Meyrargues  
☎ 04 42 57 50 09  
☎ Fax : 04 42 63 46 12  
✉ [accueil@meyrargues.fr](mailto:accueil@meyrargues.fr)  
✉ [contact@meyrargues.fr](mailto:contact@meyrargues.fr)  
🌐 [www.meyrargues.fr](http://www.meyrargues.fr)

Facebook + de 2430 abonnés :

📘 [www.facebook.com/mairiedemeyrargues/](https://www.facebook.com/mairiedemeyrargues/)

Retrouvez l'actualité de la commune sur les panneaux électroniques :

- ▶ Devant la mairie avenue d'Albertas
- ▶ Entrée nord de la ville-Rond-point du Bœuf

🕒 **Horaires d'ouverture au public :**  
Lundi, mardi, jeudi de 8h à 12h  
Mercredi et vendredi de 8h à 12h et de 14h à 18h

Facile d'accès par la route départementale 96 et l'autoroute A51, à proximité de la gare TGV, de l'aéroport Marseille-Provence, Meyrargues est aussi desservie par de nombreuses lignes de cars. La commune possède aussi une halte ferroviaire :

### SNCF TER SUD

🌐 [www.ter.sncf.com/sud-provence-alpes-cote-d-azur/gares/87751370/Meyrargues](http://www.ter.sncf.com/sud-provence-alpes-cote-d-azur/gares/87751370/Meyrargues)

### BUS

🌐 [www.lepilote.com](http://www.lepilote.com)  
Tous vos déplacements dans les Bouches-du-Rhône

### TAXIS

(conventionnés transport médical)

📄 Chantal Michel  
☎ 04 42 57 58 95  
☎ 06 700 228 38

📄 Michel Chenaf  
☎ 06 18 83 24 02

### SECOURS

📄 Police  
☎ 17

📄 Gendarmerie de Peyrolles  
☎ 04 42 57 80 09

📄 Police municipale  
☎ 04 42 57 58 22  
✉ [police@meyrargues.fr](mailto:police@meyrargues.fr)

📄 Pompiers  
☎ 18 ou ☎ 112 (portable)

📄 Urgence ERDF  
☎ 08 10 33 31 13

📄 GRDF  
☎ 088 47 33 33

### URGENCES

📄 Centre anti poison  
☎ 04 91 75 25 25

📄 Cabinet dentaire  
☎ 04 42 57 51 82

📄 Chirurgiens dentistes de garde  
☎ 0892 566 766

📄 Hôpital d'Aix  
☎ 04 42 33 50 00

📄 Hôpital de Pertuis  
☎ 04 90 09 42 42

📄 Samu  
☎ 15

📄 Pharmacie du village  
☎ 04 42 57 50 16

📄 Pharmacies de garde  
☎ 3237

📄 Médecin :  
Philippe Vincent  
☎ 04 42 57 51 98

📄 Pôle Med à Peyrolles  
☎ 04 42 51 07 30  
(7 / 7j de 9h à 22h)

📄 SOS médecin  
☎ 04 42 26 24 00

### INFIRMIÈRES

📄 Isabelle Maillard  
☎ 06 24 99 20 76

📄 Catherine Martin  
☎ 04 42 57 50 18

📄 Stéphanie Humbert et David Rodriguez  
☎ 04 42 63 49 05

📄 Fedoni alexandra  
☎ 06 64 69 86 45

### KINÉSITHÉRAPEUTES

📄 Luc Walle  
☎ 04 42 57 59 43

📄 Jean-Philippe Tampon  
☎ 04 42 63 43 23

### ORTHOPHONISTE

📄 Valérie Bokanowski  
☎ 09 50 76 12 45

### PÉDICURE/ PODOLOGUES

📄 Léa Girot / Mathieu Racassa  
☎ 09 87 06 03 86

### VÉTÉINAIRE

📄 SOS vétérinaire  
☎ 0 899 700 680





## LES RECETTES DE MAMIE JOSETTE

### APÉRITIF : TAPENADE

- ▶ 300 gr d'olives noires dénoyautées
- ▶ 100 gr de filets d'anchois
- ▶ 1 grosse gousse d'ail
- ▶ 4 cuillères à soupe d'huile d'olive
- ▶ Un peu de poivre noir moulu

Mixer dans un récipient : les olives, les filets d'anchois, la gousse d'ail.

Rajouter au fur et à mesure l'huile d'olive et le poivre noir, de façon à obtenir une pâte onctueuse.

Servir à l'apéritif sur des toasts grillés.

### DAUBE À LA PROVENÇALE

#### Pour 8 personnes

- ▶ 2 kg de bœuf
- ▶ 1 bouteille de vin rouge de Vauclaire
- ▶ 1 oignon
- ▶ 1 bouquet de thym
- ▶ 2 feuilles de laurier

Couper la viande en dés dans un saladier, mettre, l'oignon haché, le thym, le laurier et le poivre, recouvrir de vin rouge et laisser mariner 12 à 24h au frais.

Le lendemain, faire revenir la viande

égouttée dans un peu d'huile très chaude dans une cocotte en fonte, un peu de sel puis y ajouter le liquide. Laisser mijoter à feu doux pendant 2 heures.

Encore meilleure si réchauffée, à accompagner d'une purée de pomme de terre de Pertuis ou des spaghettis.

### TRUFFES EN CHOCOLAT

- ▶ 500 gr de chocolat noir à cuire
- ▶ 125 gr de beurre
- ▶ 400 gr de sucre
- ▶ 100 gr de crème fraîche semi-épaisse
- ▶ Une douzaine de biscuits « ThéBrun »

Faire fondre le chocolat au bain-marie, ajouter le beurre, le sucre, bien mélanger en y incorporant la crème fraîche et les biscuits préalablement écrasés.

Laisser reposer au frigo 24h.

Sortir le mélange 2h avant de démouler à la grosse cuillère en faisant des petites boules. Les rouler dans du chocolat noir en poudre.

### DESSERT : GIBASSIER

- ▶ 1 kg de farine
- ▶ 1 cuillère à café de sel
- ▶ 400 gr de sucre
- ▶ 1 verre d'huile d'olive
- ▶ 1 verre de lait
- ▶ 1 cube de levure de boulanger
- ▶ Au choix pour le parfum : graine d'anis, écorces d'orange

Dans un saladier en verre, faire le levain en brisant la levure dans  $\frac{3}{4}$  d'un verre d'eau, ajouter 1 verre de farine, mélanger avec une cuillère en bois puis laisser reposer 2h en recouvrant d'un torchon.

Puis ajouter le sucre, l'huile, le parfum, et travailler la pâte jusqu'à ce qu'elle se détache bien du saladier.

En faire une boule et laisser à nouveau reposer 2h, sous le torchon.

Ensuite faire 4 boules, puis dans une plaque du four, lui donner la forme désirée et à nouveau laisser reposer 2h sous un torchon.

Enfin, cuire au four à 170°C, pendant 25 minutes.

Bon appétit !



### LES SPÉCIALITÉS AUTOUR DE MEYRARGUES

- ▶ **Anchoïade**, à base d'anchois, de câpres, d'huile d'olive, et d'ail, traditionnellement pilonnés dans un mortier. Variante du pissalat niçois, ou de la tapenade, elle est traditionnellement consommée froide en apéritif, avec des crudités (bâtonnets de légumes crus trempés dans la préparation).
- ▶ **L'Aïoli**, sauce à base d'ail et d'huile d'olive, accompagne les légumes et morue bouillie.
- ▶ **Soupe au pistou** est une soupe aux légumes d'été, avec des pâtes, servie avec du pistou, un mélange pilé d'ail, d'huile d'olive et de basilic.
- ▶ **Bouillabaisse**, à l'origine, un ragoût de poisson réalisé à partir des restes et des invendus de poissons, ramenés par les pêcheurs.
- ▶ **Poutargue**, en provençal poutargo, qui signifie « œufs de poisson salés et séchés ».
- ▶ **Panisse**, à base de farine de pois chiche.
- ▶ **Chichi fregi**, un gros beignet frit et sucré.
- ▶ **Colombier**, gâteau provençal traditionnel qui n'est préparé que pour la Pentecôte. Une fève colombe (symbole du Saint-Esprit) y est cachée et celle qui la trouvait, devait se marier dans l'année.
- ▶ **Le Calisson**, tradition d'Aix en Provence est une confiserie faite d'une fine pâte de melon confit et d'amandes broyées ensemble.

# NOTES

Dotted lines for taking notes.

## Vous avez un projet ? CONTACTEZ-NOUS !



**PRÊT IMMOBILIER  
ASSURANCE EMPRUNTEUR  
REGROUPEMENT  
DE CRÉDITS  
PRÊT  
PROFESSIONNEL**

**MANOSQUE**

467 Av. Frédéric Mistral

**06 12 83 33 96**

**PERTUIS**

117 Bd Victor Hugo

**06 88 92 28 06**



**La CENTRALE  
DE FINANCEMENT**  
*Le bon taux quand il faut.*

La Centrale de financement - SAS au capital de 7 000 € - Siège social : 467 avenue Frédéric Mistral - 04100 MANOSQUE - Tél. 04 92 74 83 88 - APE 6619B - Immatriculation ORIAS N° 18005436 - RCPIOB 10328284 - RCPIA 10050177 - SIREN / SIRET N°641 211 451 00015 RCS MANOSQUE.

Un crédit vous engage et doit être remboursé. Vérifiez vos capacités de remboursement avant de vous engager. \*Aucun versement de quelque nature que ce soit ne peut être exigé d'un particulier, avant l'obtention d'un ou plusieurs prêts d'argent.\*

[\*\*www.lacentraledefinancement.fr\*\*](http://www.lacentraledefinancement.fr)



iad  
iad

ÇA FAIT DU BIEN  
À L'IMMOBILIER



ACQUÉRIR - VENDRE

Avis de valeur gratuit

Votre conseillère en immobilier sur  
Peyrolles en Provence



Alexandra **BERTON**  
Conseillère immobilier

📞 **06 36 41 44 63**

✉ alexandra.berton@iadfrance.fr

 iadfrance.fr

  
ACCOMPAGNEMENT ET  
SERVICE DE QUALITÉ

  
LARGE DIFFUSION  
DES ANNONCES

  
HONORAIRES  
ADAPTÉS

  
SAVOIR-FAIRE  
PROFESSIONNALISME

Alexandra Berton (ID I@D n°34645) est un agent commercial mandataire indépendant titulaire de la carte de démarchage immobilier pour le compte de la société I@D France, Immatriculée au RSAC de Aix-en-Provence sous le n° : 515179299, RCP (MMA), n°12710450617885, EIRL (IMMOBILIER BERTON Agent commerciale Immobilier).